



PROYECTO DE PRESTACIÓN DE SERVICIO DE SEÑALIZACIÓN VERTICAL, HORIZONTAL Y SISTEMAS DE  
BALIZAMIENTO, INCLUSO MANTENIMIENTO, REPARACIÓN, SUMINISTRO Y NUEVAS INSTALACIONES EN  
LA CIUDAD DE MÁLAGA 2011



---

# INFORME

## 2015 a 2018

---

### CENTRO DE SEÑALIZACIÓN

---





PROYECTO DE PRESTACIÓN DE SERVICIO DE SEÑALIZACIÓN VERTICAL, HORIZONTAL Y SISTEMAS DE  
BALIZAMIENTO, INCLUSO MANTENIMIENTO, REPARACIÓN, SUMINISTRO Y NUEVAS INSTALACIONES EN  
LA CIUDAD DE MÁLAGA 2011



---

# 1. INTRODUCCIÓN

---



## **INTRODUCCIÓN**

Desde el año 2015 hasta el año 2018 las tareas de la prestación del servicio sobre la *Señalización Vertical, Horizontal y sistemas de balizamiento, incluso el mantenimiento, reparación, suministro nuevas instalaciones de la Ciudad de Málaga*, se han concluido con la realización total de **15.231 actuaciones** repartidas equitativamente en los **11 Distritos** de la Ciudad con la inversión total del presupuesto del proyecto.

En estas actuaciones se han cumplido con los requisitos establecidos en el actual pliego de la prestación de servicio y se han alcanzado los objetivos siguientes:

- Mejorar los tipos de señalización (de regulación e informativa) existentes en el término municipal tanto aquellas que va quedando obsoletas como en la adaptación a los nuevos modos de transportes sostenibles, señalización de carriles bici, zonas peatonales, zonas 30,...
- Actualización del inventario de la señalización horizontal y señalización vertical, que incluye todos los datos de la señalización vertical, que actualmente se contabiliza un total de **39.512** señales. También se constata el procedimiento de los itinerarios en el mantenimiento de las marcas viales.
- Instalar nuevas señalizaciones en el ámbito de ordenación de las vías, tanto en urbanizaciones nuevas como en suelos consolidados.
- Proporcionar nuevas zonas de estacionamientos para la adecuación de la oferta y demanda de aparcamientos, así como nuevas reservas para personas con movilidad reducida, bicicletas, carga y descarga y motocicletas. Esto ha supuesto el **aumento en un 66% de las Reservas bicicletas, en un 35,5 %**



Movilidad

- **de las Reservas para Personas con Movilidad Reducida, en un 52% de las Reservas MOTOS y en un 42 % de las Reservas carga y descarga.**
- Resolver las anomalías en cuanto a la señalización, detectadas por el mantenimiento correctivo o preventivo y las solicitadas por los ciudadanos u otras entidades municipales comunicadas con el programa informático para el tratamiento de incidencias del Ayuntamiento de Málaga (GECOR), o, a través de Quejas y Sugerencias o, tramitadas en el Área de Movilidad, con un total de **3.803** incidencias resueltas.

Además, se han puesto en práctica distintos estudios técnicos con el fin de proporcionar un buen servicio al ciudadano y en las siguientes líneas de actuaciones:

A. Mejorar la movilidad de la ciudad en las líneas estratégicas de:

- Plan de Movilidad Sostenible:
  1. **Mejora en los itinerarios peatonales** con la unificación de señales para minimizar los obstáculos por las aceras, creación de **637 nuevos** pasos de peatones, refuerzo en la señalización vertical de pasos de peatones.
  2. Mejora en la señalización en los itinerarios de coexistencia entre peatones y bicicletas. Trabajos complementarios a los Proyectos para la **Renovación integral de carriles bici.**
  3. **Regulación y ordenación del estacionamiento** en diversas vías de la ciudad.
- Plan de **Seguridad Vial**:
  4. En colaboración con Policía Local, actuaciones de refuerzo de la señalización en puntos de concentración de accidentes de la ciudad.



○ **Entornos escolares:**

5. Tras visita de inspección y estudio posterior, se ha actuado en un total de 165 colegios de enseñanza para niños entre 3 a 12 años mediante el refuerzo de señalización específica de colegios con criterios uniformes según la jerarquización de la vía y su entorno.

○ **Medidas de Moderación de Velocidad:**

6. Zonas 30 y Zonas 20.

Zonas 30: Indica las zonas de circulación especialmente acondicionadas y señalizadas que están destinadas, en primer lugar, a los peatones. La velocidad máxima de los vehículos está fijada en 30 kilómetros por hora. Los peatones tienen prioridad.

Zonas 20 o Calles Residenciales: Indica las zonas de circulación especialmente acondicionadas y señalizadas que están destinadas en primer lugar a los peatones y en las que se aplican las normas especiales de circulación siguientes: la velocidad máxima de los vehículos está fijada en 20 kilómetros por hora y los conductores deben conceder prioridad a los peatones. Los vehículos no pueden estacionarse más que en los lugares designados por señales o por marcas. Los peatones pueden utilizar toda la zona de circulación. Los juegos y los deportes están autorizados en ella. Los peatones no deben estorbar inútilmente a los conductores de vehículos



B. Participación en la Semana de la Movilidad Europea.

7. El Ayuntamiento de Málaga ha sido premiado con la medalla de Oro en los Premios de la **Semana de la Movilidad Sostenible** (SEM) 2017. Los galardones, que concede el Ministerio de Agricultura y Pesca, Alimentación y Medio Ambiente (Mapama). En la categoría de consistorios de más de 50.000 habitantes, se ha concedido la medalla de oro al Ayuntamiento de Málaga, municipio ya premiado el año pasado con la de plata, por el éxito alcanzado en la movilidad en su centro histórico, el diseño y la ejecución de actuaciones para mejorar los puntos negros en la movilidad de su municipio y las actuaciones en campañas escolares.

C. Colaboración con las distintas Áreas municipales en los eventos deportivos y religiosos que se celebran en la ciudad:

8. **Semana Santa, Eventos Deportivos**,... con la retirada e instalación de señalización, señalización informativa de desvíos, colaboración con notas de prensa.

D. Renovación de **paradas de taxi**:

9. Procediendo, tras su visita, a la reposición de la señalización vertical y a la renovación de las placas complementarias con los números de teléfono, así como a la instalación de nueva señalización con las tarifas en zonas como aeropuerto, puerto.



Movilidad

**E. Mantenimiento de las carreteras cedidas al Ayuntamiento por el**

**Estado:**

10. Desde el día 6 de agosto de 2013, fecha del Acta de cesión de diversos tramos de la red de carreteras del estado al ayuntamiento de Málaga, se ha procedido a trabajos complementarios para el mantenimiento de estas carreteras.



PROYECTO DE PRESTACIÓN DE SERVICIO DE SEÑALIZACIÓN VERTICAL, HORIZONTAL Y SISTEMAS DE BALIZAMIENTO, INCLUSO MANTENIMIENTO, REPARACIÓN, SUMINISTRO Y NUEVAS INSTALACIONES EN LA CIUDAD DE MÁLAGA 2011



---

## 2. INVERSIÓN

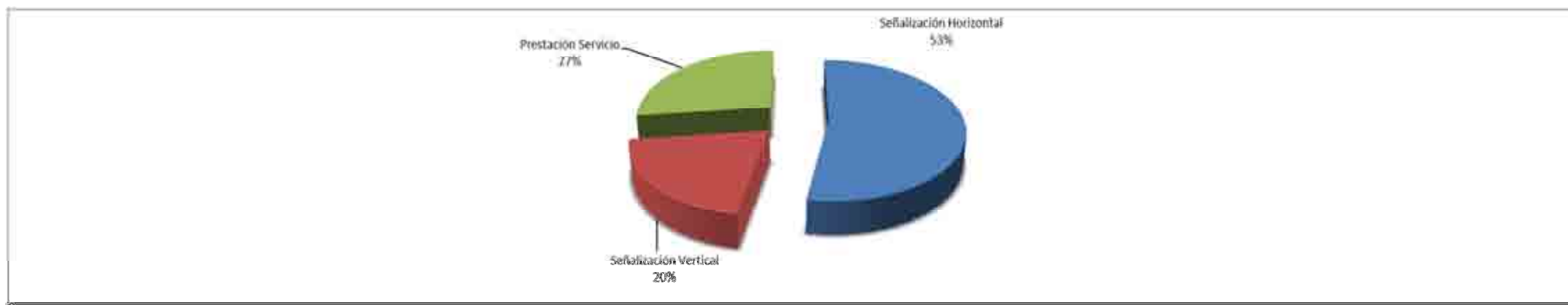
---





### INVERSION REALIZADA PERIODO 2015 – 2018 ( PORCENTAJE )

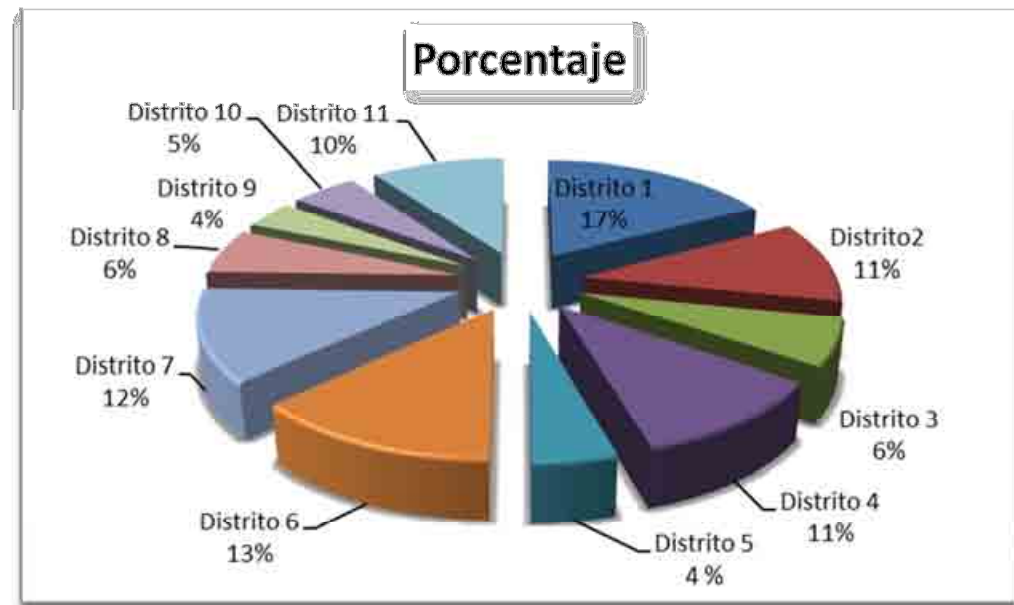
	INVERSION SEÑALIZACIÓN HORIZONTAL				INVERSIÓN SEÑALIZACIÓN VERTICAL				PRESTACIÓN DE SERVICIO			
	2015	2016	2017	2018	2015	2016	2017	2018	2015	2016	2017	2018
<b>1<sup>er</sup> SEMESTRE</b>	68 %	29 %	37 %	36 %	12 %	37 %	33 %	29%	20 %	34 %	30 %	35 %
<b>2<sup>o</sup> SEMESTRE</b>	37 %	47 %	56 %	63 %	24 %	28 %	19 %	16 %	39 %	25 %	25 %	21 %
<b>ANUAL</b>	58 %	39 %	47 %	53 %	16 %	32 %	26 %	21 %	26 %	29 %	27 %	26 %
<b>Suma</b>	<b>53 %</b>				<b>20 %</b>				<b>27 %</b>			





## DESGLOSE INVERSIÓN TOTAL (PORCENTAJE) POR DISTRITOS PERIODO 2015 - 2018

	DISTRITO	PORCENTAJE TOTAL
1.	Centro	17 %
2.	Málaga Este	11 %
3.	Ciudad Jardín	6 %
4.	Bailén-Miraflores	11 %
5.	Palma Palmilla	4 %
6.	Cruz de Humilladero	13 %
7.	Carretera de Cádiz	12 %
8.	Churriana	6 %
9.	Campanillas	4 %
10.	Puerto de la Torre	5 %
11.	Teatinos-Universidad	10 %





## **DESGLOSE INVERSIÓN EN SEÑALIZACIÓN POR DISTRITOS 2015-2018**

	<b>DISTRITO</b>	<b>PORCENTAJE SEÑALIZACION HORIZONTAL</b>	<b>PORCENTAJE SEÑALIZACION VERTICAL</b>
1.	<b>Centro</b>	61%	39%
2.	<b>Málaga Este</b>	67%	33%
3.	<b>Ciudad Jardín</b>	69%	31%
4.	<b>Bailén-Miraflores</b>	76%	24%
5.	<b>Palma Palmilla</b>	74%	26%
6.	<b>Cruz de Humilladero</b>	66%	34%
7.	<b>Carretera de Cádiz</b>	66%	34%
8.	<b>Churriana</b>	58%	42%
9.	<b>Campanillas</b>	51%	49%
10.	<b>Puerto de la Torre</b>	74%	26%
11.	<b>Teatinos-Universidad</b>	79%	21%



PROYECTO DE PRESTACIÓN DE SERVICIO DE SEÑALIZACIÓN VERTICAL, HORIZONTAL Y SISTEMAS DE BALIZAMIENTO, INCLUSO MANTENIMIENTO, REPARACIÓN, SUMINISTRO Y NUEVAS INSTALACIONES EN LA CIUDAD DE MÁLAGA 2011



---

# 3. RESUMEN DE ACTUACIONES

---





## RESUMEN ACTUACIONES 2015-2018

PARTES HORIZONTAL EMITIDOS	AVISOS DEL GECOR HORIZONTAL TRAMITADOS	PARTES VERTICAL EMITIDOS	AVISOS DEL GECOR VERTICAL TRAMITADOS
1.694	664	9.734	3.139
<b>TOTAL = 15.231</b>			





PROYECTO DE PRESTACIÓN DE SERVICIO DE SEÑALIZACIÓN VERTICAL, HORIZONTAL Y SISTEMAS DE BALIZAMIENTO, INCLUSO MANTENIMIENTO, REPARACIÓN, SUMINISTRO Y NUEVAS INSTALACIONES EN LA CIUDAD DE MÁLAGA 2011



---

## 4. RESERVAS DE ESTACIONAMIENTO Y PASOS DE PEATONES

---



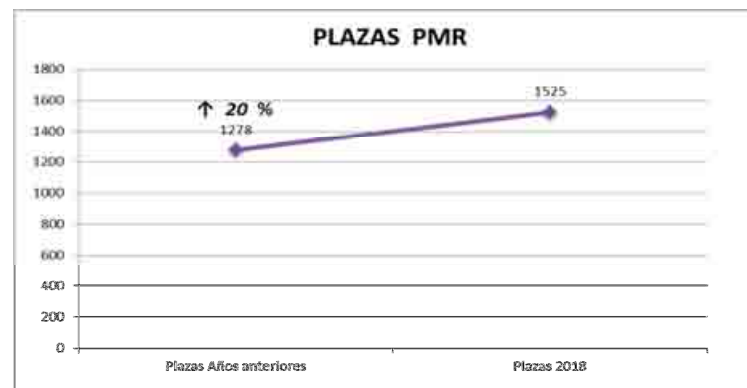
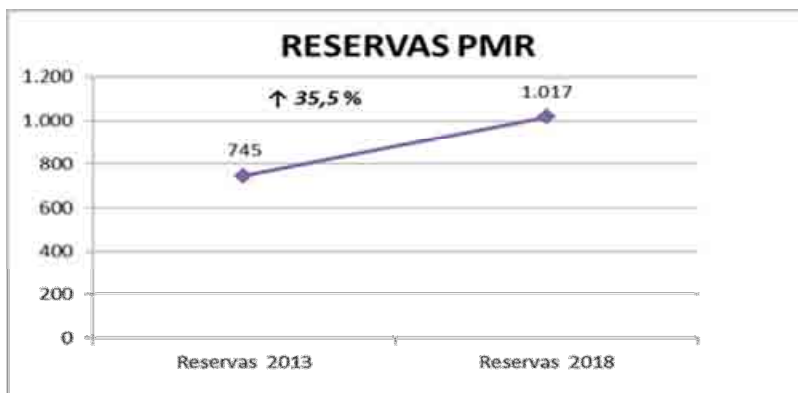
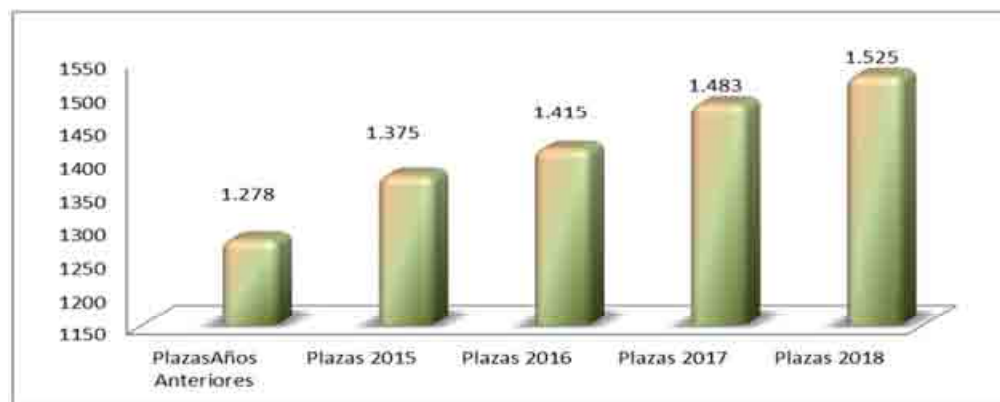
## **NUEVAS RESERVAS DE ESTACIONAMIENTOS E ITINERARIOS PEATONALES**

	Nuevos				
	2015	2016	2017	2018	TOTAL
<b>PASOS DE PEATONES</b>	112	80	117	22	637
<b>RESERVAS DE APARCAMIENTO PARA PERSONAS CON MOVILIDAD REDUCIDA</b>	71	45	58	35	290
<b>RESERVA DE APARCAMIENTO PARA MOTOS</b>	17	7	13	26	90
<b>RESERVA PARA BICIS</b>	15	11	44	12	96
<b>RESERVA PARA CARGA Y DESCARGA</b>	12	6	6	6	46



### RESERVAS Y PLAZAS PARA PERSONAS CON MOVILIDAD REDUCIDA

Reservas Años Anteriores	Reservas 2015	Reservas 2016	Reservas 2017	Reservas 2018	Plazas Años Anteriores	Plazas 2015	Plazas 2016	Plazas 2017	Plazas 2018
<b>144</b>	<b>158</b>	<b>162</b>	<b>206</b>	<b>218</b>	<b>894</b>	<b>1.054</b>	<b>1.282</b>	<b>1.658</b>	<b>1.766</b>



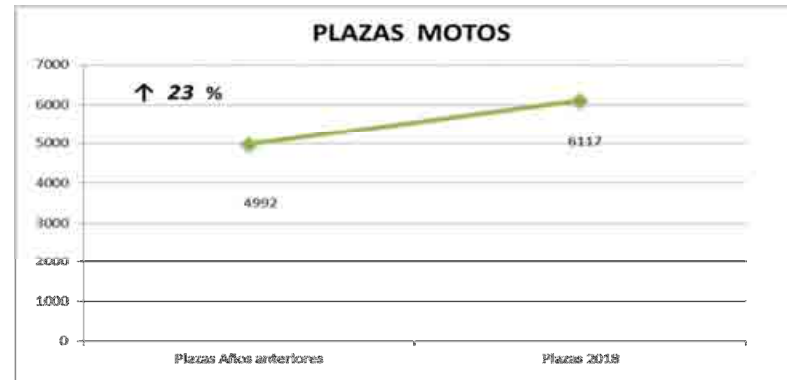
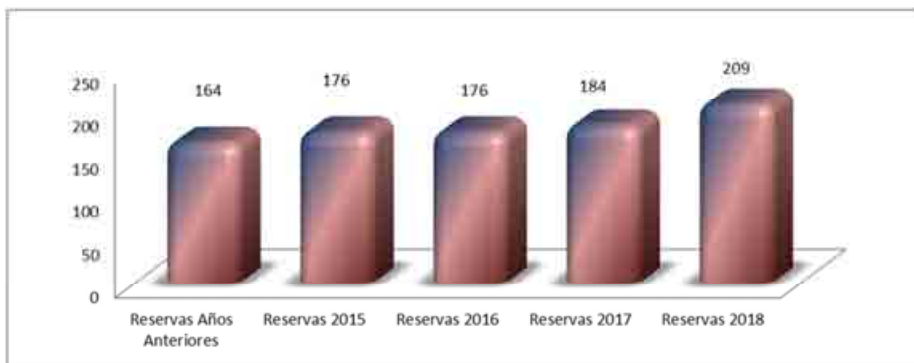




Movilidad

### RESERVAS DE APARCAMIENTOS PARA MOTOS

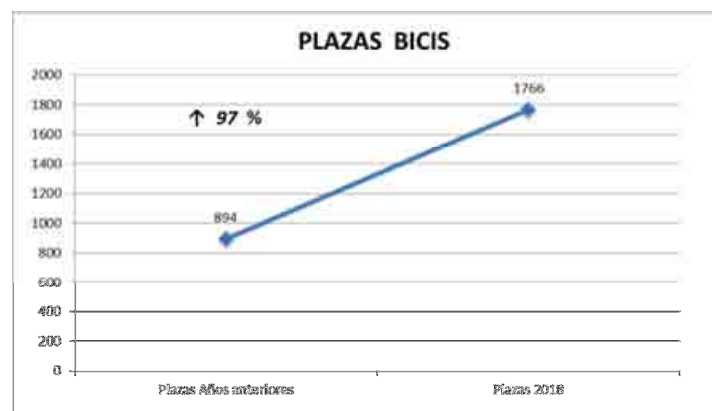
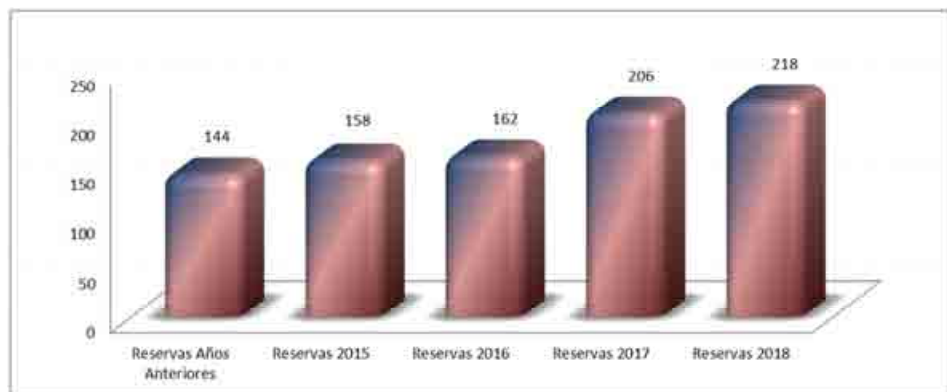
Reservas Años Anteriores	Reservas 2015	Reservas 2016	Reservas 2017	Reservas 2018	Plazas Años Anteriores	Plazas 2015	Plazas 2016	Plazas 2017	Plazas 2018
144	158	162	206	218	894	1.054	1.282	1.658	1.766





### RESERVAS Y PLAZAS PARA APARCAMIENTOS DE BICIS

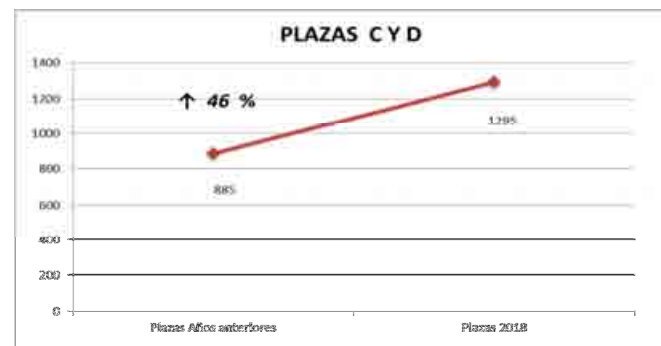
Reservas Años Anteriores	Reservas 2015	Reservas 2016	Reservas 2017	Reservas 2018	Plazas Años Anteriores	Plazas 2015	Plazas 2016	Plazas 2017	Plazas 2018
<b>144</b>	<b>158</b>	<b>162</b>	<b>206</b>	<b>218</b>	<b>894</b>	<b>1.054</b>	<b>1.282</b>	<b>1.658</b>	<b>1.766</b>





**RESERVAS PARA CARGA Y DESCARGA**

Reservas Años Anteriores	Reservas 2015	Reservas 2016	Reservas 2017	Reservas 2018	Plazas Años Anteriores	Plazas 2015	Plazas 2016	Plazas 2017	Plazas 2018
207	217	260	265	271	885	915	1263	1278	1295





PROYECTO DE PRESTACIÓN DE SERVICIO DE SEÑALIZACIÓN VERTICAL, HORIZONTAL Y SISTEMAS DE BALIZAMIENTO, INCLUSO MANTENIMIENTO, REPARACIÓN, SUMINISTRO Y NUEVAS INSTALACIONES EN LA CIUDAD DE MÁLAGA 2011



## 5. LÍNEAS DE ACTUACIÓN



**Ayuntamiento de Málaga**

Área de Gobierno de Ordenación del Territorio, Vivienda, Accesibilidad, Movilidad y Seguridad

---

Movilidad

# AÑO 2015



Concejal Muñoz Cerván, nº 3 ■ Módulo 5 Tabacalera ■ 29003 Málaga ■ TLF. 951 926 027 ■ FAX 951 926 690

[www.malaga.eu](http://www.malaga.eu)  
[www.movilidad.malaga.eu](http://www.movilidad.malaga.eu)



## RENOVACIÓN INTEGRAL DE VIAS



Antes

Después

**c/ Albéniz. Repintado completo y reposición de la señalización vertical**



Antes

Después

**c/ Luis Taboada. Repintado completo y reposición de la señalización vertical**



Movilidad



Antes

Después



Antes

Después

**Av. Guerrero Strachan. Repintado completo de la vía y reposición de la señalización vertical**



Movilidad



**Plaza Luis Cernuda, Carlos Arniches, Luis Rosales, Gaspar Núñez de Arce, Hipócrates, Juan Ramón Jiménez:** Repintado completo y reposición de la señalización vertical



**Av. Blas Infante.** Repintado completo de la vía y renovación de hitos.





## MEJORA DE SEÑALIZACIÓN EN ENTORNOS ESCOLARES



Antes



Después

**Colegio Nuestra Señora de la Luz**



Antes



Después

**Colegio El Limonar**



Antes



Después

**Colegio Luis Braille**



Movilidad



Antes



Después

**Colegio Ciudad de Mobile**



Antes



Después

**Colegio Altabaca**



Antes



Después

**Colegio Lope de Vega**



## ACTUALIZACIÓN DE SEÑALIZACIÓN INFORMATIVA



Antes



Después



Antes



Después



Antes



Después

**Avenida Velázquez. Acceso a Centro Comercial.**



Movilidad



Antes



Después

**Carretera Olías con c/ Almería**



Antes



Después



Antes



Después

**c/ Reina Fabiola**



Movilidad



Antes



Después



Antes



Después



Antes



Después

**Señalización Informativa Paseo Antonio Machado-Ingeniero José M<sup>a</sup> Garnica**




Movilidad



Antes



Después



Antes



Después



Antes



Después

**Señalización Informativa zona c/ Hilera**



## SEÑALIZACIÓN DE MEDIDAS DE CALMADO



c/ Esquilo



Zona 30 Barriada El Palo



Zona 30 Barriada La Palmilla



Movilidad



**Zona 30 Barriada Huerta Nueva**



**c/ Joaquín Gaztambide**



**Camino del Pilar**





Movilidad

## SEÑALIZACIÓN ESPECÍFICA PARA REGULAR LA CONVIVENCIA ENTRE CICLISTAS Y PEATONES



Antes



Después



Antes



Después





Movilidad

## UNIFICACIÓN DE CRITERIOS EN LA INSTALACIÓN DE SEÑALES Y MEJORA DE ACCESIBILIDAD POR LAS ACERAS



Antes



Después



Antes



Después



Antes



Después



Movilidad

## RENOVACIÓN DE SEÑALIZACIÓN OBSOLETA, DAÑADA O GRAFITEADA



Antes



Después



Antes



Después



Antes



Después



**Ayuntamiento de Málaga**

Área de Gobierno de Ordenación del Territorio, Vivienda, Accesibilidad, Movilidad y Seguridad

---

Movilidad

# AÑO 2016



Concejal Muñoz Cerván, nº 3 ■ Módulo 5 Tabacalera ■ 29003 Málaga ■ TLF. 951 926 027 ■ FAX 951 926 690

[www.malaga.eu](http://www.malaga.eu)  
[www.movilidad.malaga.eu](http://www.movilidad.malaga.eu)



## MEJORA DE LA SEÑALIZACIÓN EN ENTORNOS ESCOLARES

Se ha procedido a la mejora de la señalización del entorno de los centros educativos, actuando en un total de 165 Colegios repartidos en los 11 Distritos de la Ciudad, lo que ha supuesto la instalación de 702 señales.



Antes



Después

**Colegio Divino Pastor**




Antes



Después

**Colegio Ardira**



**Colegio Cerrado de Calderón: Instalación de barandillas.**



## INSTALACIÓN DE SEÑALIZACIÓN DE LIMITACIÓN DE VELOCIDAD



**Av. Pascueros**



**Paseo Salvador Rueda**



## UNIFICACIÓN DE CRITERIOS EN LA INSTALACIÓN DE SEÑALES Y MEJORA DE ACCESIBILIDAD POR LAS ACERAS



Antes



Después



Antes



Después



Antes



Después



## RENOVACIÓN INTEGRAL DE VIAS



**c/ Emilio Prados, c/ Vicente Alexandre, c/ Guadiaro y c/ Jorge Guillén:** Repintado completo y renovación de la señalización vertical



Antes

Después

**Av. Santiago Ramón y Cajal:** Renovación de la señalización vertical



**c/ Leopardi:** Repintado general y refuerzo de la señalización vertical





Movilidad



Antes



Después

**c/ Carretería:** Renovación completa de la señalización vertical.



Antes



Después

**Barriada Palma-Palmilla:** Renovación completa de la señalización vertical.



**Barriada Sagrada Familia:** Repintado general de la barriada y renovación de la señalización vertical.





## RENOVACIÓN DE LA SEÑALIZACIÓN DE LAS PARADAS DE TAXI

Se ha procedido en primer semestre de 2016 a la revisión de las 95 paradas de Taxis existentes en la Ciudad, distribuidas en los 11 Distritos, mediante la instalación de 36 señales R-308 (estacionamiento prohibido), 127 placas S-860 (con texto de teléfonos), 44 postes y 34 señales S-18 (estacionamiento reservado para taxis).



Antes



Después



Antes



Después



Antes



Después



Movilidad

## RENOVACIÓN DE SEÑALIZACIÓN OBSOLETA, DAÑADA O GRAFITEADA



Antes



Después



Antes



Después



Antes



Después



Movilidad

## REFUERZO DE LA SEÑALIZACIÓN VERTICAL EN LOS PASOS DE PEATONES

Se ha procedido al refuerzo de la señalización de 99 pasos de peatones distribuidos en los 11 Distritos mediante la instalación de 159 señales verticales S-13 (situación de un paso de peatones).



Antes



Después



Antes



Después



Antes



Después



Movilidad

## SEÑALIZACIÓN INFORMATIVA



Antes



Después



Antes



Después



Antes



Después



## AMPLIACIÓN DE RESERVAS PARA ESTACIONAMIENTO DE BICICLETAS EN EL ENTORNO DEL CENTRO HISTÓRICO



Ampliación de reserva en la Plaza de la Merced



Nueva reserva en Puerta Nueva con Carretería



Nuevas reservas en la Plaza de Camas



**Ayuntamiento de Málaga**

Área de Gobierno de Ordenación del Territorio, Vivienda, Accesibilidad, Movilidad y Seguridad

---

Movilidad

# Año 2017



Concejal Muñoz Cerván, nº 3 ■ Módulo 5 Tabacalera ■ 29003 Málaga ■ TLF. 951 926 027 ■ FAX 951 926 690

[www.malaga.eu](http://www.malaga.eu)  
[www.movilidad.malaga.eu](http://www.movilidad.malaga.eu)



Movilidad

## NUEVAS RESERVAS DE MOTOS

En el año 2017 se ha procedido a la instalación 13 nuevas reservas para estacionamiento de motos.



Nueva reserva en c/ Calvo



Nueva reserva en c/ Palma del Río



Nueva reserva en c/ Guillén de Robles



Nueva reserva en c/ Refino



Nueva reserva Plaza Diego Vázquez Otero



Nueva reserva c/ Eguluz





## NUEVAS RESERVAS DE MOTOS



Nueva reserva en c/ San Millán



Nueva reserva en Paseo de la Farola



Ampliación de la reserva en Pasaje Sondalezas



Nueva reserva Camino de la Térmica



Nueva reserva en c/ Manuel Altolaguirre



## NUEVAS RESERVAS DE CARGA Y DESCARGA

En el año 2017 se ha procedido a la instalación 6 nuevas reservas para carga y descarga de mercancías.



Nueva reserva en Plaza José Bergamín



Nueva reserva en c/ Camoens



Nueva reserva en c/ Antígona



Nueva reserva en c/ Manuel Flores Calderón



Nueva reserva en Av. Dr. Manuel Domínguez



## **NUEVAS RESERVAS DE BICIS**

En el año 2017 se ha procedido a la instalación de un total de 44 nuevas reservas para estacionamiento de bicicletas.

Cabe destacar, dentro de las actividades habituales de la prestación de servicio, la actuación de dotación de 244 nuevas plazas de aparcabicicletas en los edificios públicos municipales de la Ciudad, con una inversión de 9.000 €.

Se han analizado todos los edificios municipales. Se han inspeccionado 84 edificios en los que se presta un servicio de atención al público y que son objeto de demanda. 40 de ellos ya disponían de aparcabicis en correcto estado de conservación y en el resto se han instalado 33 nuevas reservas.



Nueva reserva en c/ Juan Luis Peralta.  
Oficina de Turismo.



Nueva reserva en Av. Santiago Ramón y Cajal  
Biblioteca Salvador Rueda



Nueva reserva en c/ Almería.  
Biblioteca Emilio Prados



Nueva reserva en c/ Alcalde Nicolás Maroto  
Junta Municipal de Distrito N° 3



## NUEVAS RESERVAS DE BICIS



Nueva reserva en c/ José Canalejas  
Biblioteca Cristóbal Cuevas



Nueva reserva en c/ Malpica  
Biblioteca Jorge Guillén



Nueva reserva en c/ Dr. Mugerza Bernal  
Junta Municipal de Distrito Nº 5



Nueva reserva en Av. Manuel Rivadeneyra  
Biblioteca José Mª Hinojosa



Nueva reserva en c/ Guadalete  
Biblioteca María Zambrano



Nueva reserva en c/ Dr. Manuel Díaz Recio  
Centro de Servicios Sociales Comunitarios



## NUEVAS RESERVAS PARA PERSONAS CON MOVILIDAD REDUCIDA

En el año 2017 se ha procedido a la instalación de 68 nuevas plazas para estacionamiento de personas con movilidad reducida.



Nueva reserva en c/ Trinidad Grund



Nueva reserva en c/ Panamá



Nueva reserva en c/ Emilio Orejón



Nueva reserva en c/ Cómpeta



Nueva reserva en c/ Emilio Lafuente Alcántara



Nueva reserva en Tv. Maqueda



## NUEVAS ZONAS 20

Se han señalizado como calles residenciales c/ **Keromnes** y en **entorno de los Arrabales de Carretería** y el **entorno del Mercado de Atarazanas**, mediante la instalación de señalización correspondiente **S-28 calle Residencial**: *Indica las zonas de circulación especialmente acondicionadas que están destinadas en primer lugar a los peatones y en las que se aplican las normas especiales de circulación siguientes: La velocidad máxima de los vehículos está fijada en 20 kilómetros por hora. Los conductores deben conceder prioridad a los peatones. Los vehículos no pueden estacionarse más que en los lugares designados por señales o por marcas. Los peatones pueden utilizar toda la zona de circulación. Los juegos y los deportes están autorizados en la misma. Los peatones no deben estorbar inútilmente a los conductores de vehículos.*



### Nueva Zona 20 c/ Keromnes





**Nueva Zona 20 Arrabales de Carretería**





**Nueva Zona 20 entorno Mercado de Atarazanas**







Movilidad

## UNIFICACIÓN DE CRITERIOS EN LA INSTALACIÓN DE SEÑALES Y MEJORA DE ACCESIBILIDAD POR LAS ACERAS



Antes



Después



Antes



Después





Movilidad

## RENOVACIÓN INTEGRAL DE VIAS



Antes



Después



Antes



Después

**Barriada Acacias (c/ Venezuela, c/ Sierra de la Demanda, c/ Eugenio Selles, Paseo de las Acacias, c/ Almirante Enríquez, c/ Bernardo López García y c/ Ángel Guimerá):** Repintado completo de las calles.



Antes



Después

**c/ Hermanos Oliver:** Ordenación del estacionamiento en la vía



Movilidad



c/ Gazules y Pasaje Venegas: Ordenación del sentido de circulación y regulación del estacionamiento



c/ José Martí: Reordenación de un tramo de calle y nueva zona de carga y descarga



c/ Jumillanos: Ordenación del sentido de circulación y regulación del estacionamiento



## CARRILES BICI



**Av. Jacinto Benavente:** Renovación integral por mantenimiento de carril bici



**Av. Ángel Herrera Oria:** Renovación integral por mantenimiento de carril bici



**c/ Pacífico:** Renovación integral por mantenimiento de carril bici



Movilidad



**Nuestra Señora de los Clarines: Nuevo carril bici**

El nuevo tramo conecta los carriles ya existentes en la Av. Arroyo de los Ángeles y c/ Morales Villarrubia y discurre por c/ Nuestra Señora de los Clarines, c/ Cabas Galván, Barón de Les y Martínez de la Rosa.



Movilidad

## RENOVACIÓN DE SEÑALIZACIÓN OBSOLETA, DAÑADA O GRAFITEADA



Antes



Después



Antes



Después



Antes



Después



## SEÑALIZACIÓN INFORMATIVA



Antes



Después

Reposición de señalización informativa en Av. Valle Inclán



Antes



Después

Reposición de señalización informativa en MA-20



Antes



Después

Reposición de señalización informativa en MA-20



Movilidad



Antes



Después

Reposición de señalización informativa en Plaza Manuel Azaña



Antes



Después

Reposición de señalización informativa en Plaza Manuel Azaña

**OTRAS ACTUACIONES DE SEÑALIZACIÓN INFORMATIVA**



Señalización informativa de obra.



Señalización informativa provisional y actuaciones especiales por Semana Santa





## SEMANA EUROPEA DE LA MOVILIDAD

“*Compartir te lleva más lejos*” es el lema de la Semana Europea de la Movilidad 2017, en el que se busca concienciar a la utilización de un modo de transporte más sostenible.



Otro de los actos enmarcados dentro de la Semana Europea de la Movilidad 2017, ha sido la implantación del primer paso de peatones inteligente con tecnología Led en Málaga, situado en c/ Córdoba.



Este paso de peatones inteligente es capaz de iluminar las placas lumínicas instaladas en la calzada y los LED de las señales verticales del paso de peatones cuando detecta que se aproxima un viandante para avisar a los conductores de que el paso está activo y que deben detenerse.



**Ayuntamiento de Málaga**

Área de Gobierno de Ordenación del Territorio, Vivienda, Accesibilidad, Movilidad y Seguridad

---

Movilidad

# AÑO 2018



Concejal Muñoz Cerván, nº 3 ■ Módulo 5 Tabacalera ■ 29003 Málaga ■ TLF. 951 926 027 ■ FAX 951 926 690

[www.malaga.eu](http://www.malaga.eu)  
[www.movilidad.malaga.eu](http://www.movilidad.malaga.eu)



## NUEVAS RESERVAS DE MOTOS

En el año 2018 se ha procedido a la instalación de **26 nuevas reservas** de motos, con la instauración de 377 nuevas plazas.



Nueva reserva en c/ Sevilla esquina c/ Trinidad



Nueva reserva en c/ Sevilla esquina c/ La Regente



Nueva reserva en c/ Malasaña



Nueva reserva en Paseo Ibérico



Nueva reserva en c/ La Unión



Nueva reserva en c/ Don Juan de Austria



Movilidad



Nueva reserva en c/ Concejal Rodríguez Soria



Nueva reserva en Av. Comandante Benítez



Nueva reserva en c/ Roma



Nueva reserva en c/ Alcalde Pedro Luis Alonso



Nueva reserva en c/ Carretería



Nueva reserva en c/ Trinidad Grund



Movilidad



Nueva reserva en c/ Pinzón



Nueva reserva en c/ Somera



Nueva reserva en c/ Arenal



Nueva reserva en c/ Fernando Camino



Nueva reserva en c/ San Lorenzo



Nueva reserva en Tv. La Luz



## NUEVAS RESERVAS DE CARGA Y DESCARGA

En año 2018 se ha procedido a la instalación de **6 nuevas reservas** de para carga y descarga de mercancías, que ofrece 16 nuevas plazas de estacionamiento.



Nueva reserva en c/ Moreno Nieto



Nueva reserva en c/ San Quintín



Nueva reserva en c/ Luchana



Nueva reserva en c/ Lope de Rueda



Nueva reserva en c/ Manuel de Falla



Nueva reserva en c/ Canillas de Aceituno



Movilidad

## NUEVAS RESERVAS DE BICIS

En año 2018 se ha procedido a la instalación de **12 nuevas reservas** de Bicis, que oferta 24 nuevas plazas de estacionamiento.



Nueva reserva en c/ Diego de Vergara



Nueva reserva en c/ Eduardo Domínguez Ávila



Nueva reserva en c/ Conde Lucanor



Nueva reserva en c/ Villanueva de Algaidas



Nueva reserva en Portales de la Victoria



Nueva reserva en c/ Amargura



Movilidad



Nueva reserva en c/ Hilera



Nueva reserva en Av. Andalucía



Nueva reserva en Pl. Cristo de la Crucifixión



Nueva reserva en c/ Cristóbal de Villalón



Nueva reserva en c/ Santa Marta



Nueva reserva en c/ Hilera





Movilidad

## NUEVAS RESERVAS PARA PERSONAS CON MOVILIDAD REDUCIDA

En el primer semestre del año 2018 se ha procedido a la instalación de **35 nuevas reservas** para personas con movilidad reducida.



Nueva reserva en San Juan Bosco



Nueva reserva en Av. Salvador Allende



Nueva reserva en c/ Juan Ramón Jiménez



Nueva reserva en Av. Andalucía



Nueva reserva en c/ Alpargaterito



Nueva reserva en Camino del Pilar



Movilidad



Nueva reserva en Camino de los Almendrales



Nueva reserva en c/ Borge



Nueva reserva en c/ Baltasar Gracián



Nueva reserva en Av. Dr. Marañón



Nueva reserva en c/ Andrómeda



Nueva reserva en c/ Corregidor Nicolás Isidro



## NUEVOS PASOS DE PEATONES



Nuevo paso en c/ Hilera



Nuevo paso en c/ Núñez Vela



Nuevo paso en c/ Félix Corrales



Nuevo paso en Pº Mº Pablo Ruiz Picasso



Nuevo paso en c/ José Calderón



Nuevo paso en c/ Oro



Movilidad



Nuevo paso en c/ Puerta del Mar



Nuevo paso en Pasaje de los Almendrales



Nuevo paso en c/ Empecinado



Nuevo paso en c/ Daoiz



Nuevo paso en c/ Andaluces



Nuevo paso en c/ Ramón Alarcón



## RENOVACIÓN DE SEÑALIZACIÓN OBSOLETA

En el primer semestre del 2018, dentro de las actividades habituales de la prestación de servicio, se ha procedido a la revisión y posterior renovación de **460 señales** que habían quedado obsoletas por antigüedad, siendo instaladas entre los años 1985 - 2003. Asimismo, a través de este listado se ha procedido a la actualización del inventario de la Ciudad.



Antes



Después



Antes



Después



Antes



Después



## UNIFICACIÓN DE CRITERIOS EN LA INSTALACIÓN DE SEÑALES Y MEJORA DE ACCESIBILIDAD POR LAS ACERAS



Antes



Después



Antes



Después



Antes



Después



## RENOVACIÓN DE SEÑALIZACIÓN DAÑADA O GRAFITEADA



Antes



Después



Antes



Después



Antes



Después



Movilidad



Antes



Después



Antes



Después



Antes




Después





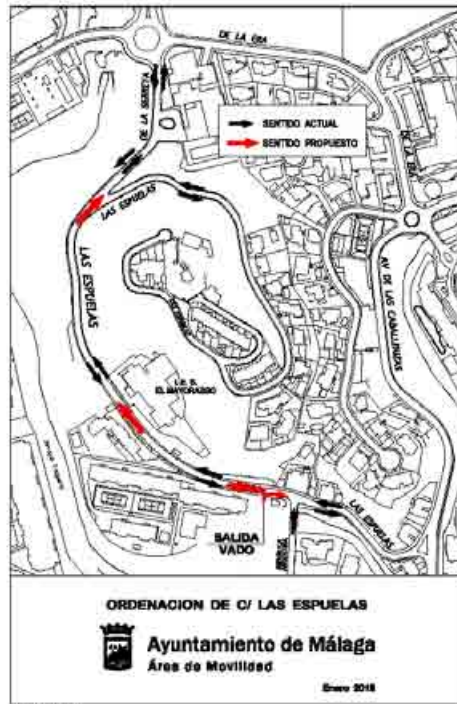
## RENOVACIÓN INTEGRAL DE VIAS



c/ Félix Revello de Toro: repintado completo y renovación de señalización vertical



Movilidad

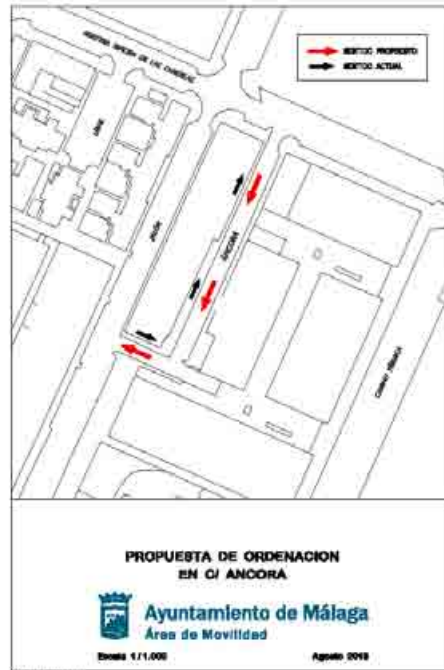


C/ Las Espuelas:  
Ordenación del sentido de circulación y regulación del estacionamiento





Movilidad



C/ Áncora: Ordenación del sentido de circulación





Movilidad



c/ Albacete: repintado completo y renovación de señalización vertical



Movilidad



Barriada Huertecilla de Mañas: repintado completo y renovación de señalización vertical



## INSTALACIÓN DE SEÑALIZACIÓN DE LIMITACIÓN DE VELOCIDAD Y MEDIDAS DE CALMADO



**c/ Adonis:** instalación de limitación de velocidad



**c/ Fuente Alegre:** instalación de limitación de velocidad



**c/ Alicia Larrocha:** instalación de mediana de protección en pasos peatones



**Paseo Marítimo Pablo Ruiz Picasso. Repintado completo de la vía. 2018**



**Alameda Capuchinos. Repintado completo de la vía. 2018**



**Las Espuelas. Ordenación y repintado completo de la vía. 2018**



**Urbanización Atalaya de Jarazmin. Repintado completo de las vías. 2018.**