



PROYECTO DE PRESTACIÓN DE SERVICIO DE SEÑALIZACIÓN VERTICAL, HORIZONTAL Y SISTEMAS DE BALIZAMIENTO, INCLUSO MANTENIMIENTO, REPARACIÓN, SUMINISTRO Y NUEVAS INSTALACIONES EN LA CIUDAD DE MÁLAGA 2011

INFORME ANUAL 2013 DISTRITO 2

CENTRO DE SEÑALIZACIÓN





INTRODUCCIÓN





INTRODUCCIÓN

En el **año 2013** las tareas de la prestación del servicio sobre la señalización vertical, horizontal y sistemas de balizamiento, incluso el mantenimiento, reparación, suministro nuevas instalaciones de la ciudad de Málaga, se han concluido con la realización total de **369 actuaciones** en el **Distrito Nº 2**. En estas actuaciones se ha pretendido satisfacer las siguientes necesidades:

- Mejorar los tipos de señalización (de regulación e informativa) existentes en el término municipal tanto aquellas que va quedando obsoletas como en la adaptación a los nuevos modos de transportes sostenibles como es la señalización de carriles bici, zonas peatonales, zonas 30,...
- Instalar nuevas señalizaciones en el ámbito de ordenación de las vías, tanto en urbanizaciones nuevas como en suelos consolidados.
- Proporcionar nuevas zona de estacionamientos para la adecuación de la oferta y demanda de estacionamientos, así como para las demandas de reservas de zona de estacionamientos para personas con movilidad reducida, para bicicletas, para carga y descarga y para motocicletas.
- Resolver las anomalías en cuanto a la señalización, detectadas por el mantenimiento correctivo o preventivo y las solicitadas por los ciudadanos u otras entidades municipales comunicadas con el programa informático para el tratamiento de incidencias del Ayuntamiento de Málaga (GECOR), o, a través de Quejas y Sugerencias o, tramitadas en el Área de Movilidad.





- Continuar en las mejoras en los itinerarios peatonales con la señalización de nuevos pasos de peatones.
- Realizar trabajos complementarios que surgen dentro de las actividades habituales de la prestación de servicio como son: renovación integral de las vías, limitación de velocidad, mejoras en la accesibilidad, mejoras de la señalización en entornos escolares, refuerzo en la señalización en accesos al Centro Histórico,...

Asimismo, se ha tenido en cuenta otros objetivos:

- Gestionar y explotar el Centro de Señalización como uno de los Centros integrantes de MOVIMA del Área de Movilidad, para el desarrollo de las actividades de alcance de la prestación de servicio.
- Mejorar la movilidad de la ciudad en las líneas estratégicas del Plan de Movilidad Sostenible, el Plan de Seguridad Vial, Camino Escolar y Medidas de Moderación de Velocidad.
- Colaborar con las distintas Áreas y Entidades del Ayuntamiento de Málaga.
- Proporcionar un mejor servicio a los ciudadanos.



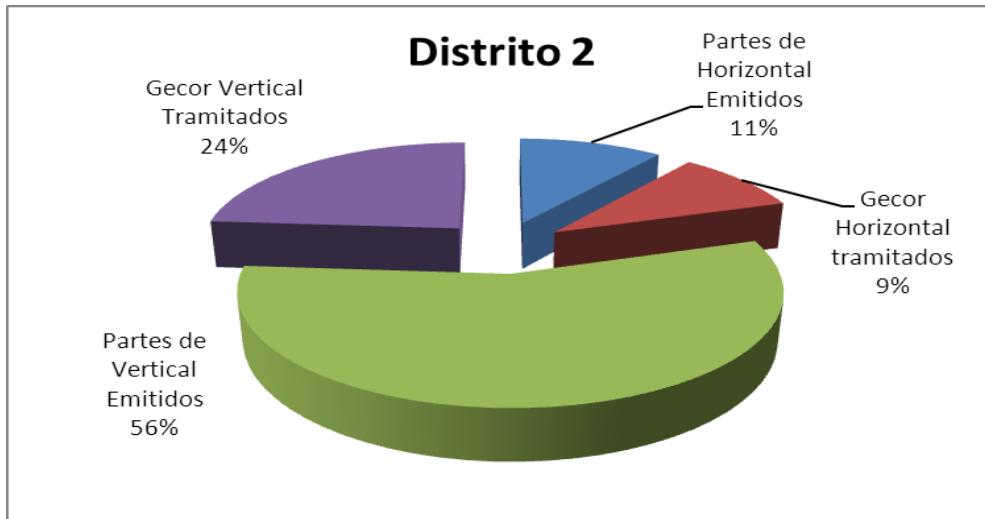


INVERSIÓN

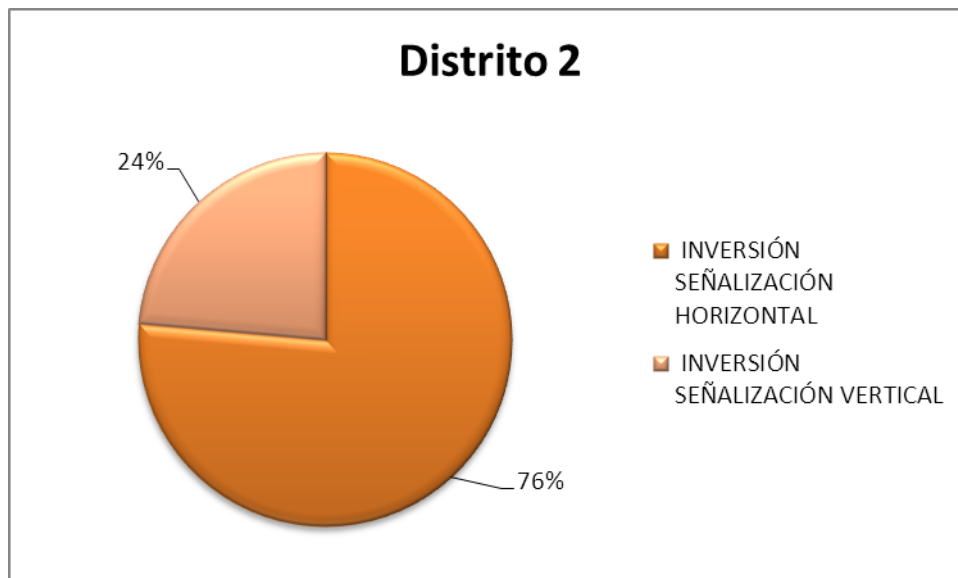


Distrito Nº 2 Este

Nº PARTES HORIZONTAL EMITIDOS	39
Nº AVISOS GECOR HORIZONTAL TRAMITADOS	35
Nº PARTES VERTICAL EMITIDOS	207
Nº AVISOS GECOR VERTICAL TRAMITADOS	88



	INVERSION SEÑALIZACION HORIZONTAL	INVERSION SEÑALIZACION VERTICAL
DISTRITO 2	76 %	24 %





PRINCIPALES ACTUACIONES DE SEÑALIZACIÓN EN DISTRITO 2





Principales actuaciones de señalización del DISTRITO 2:

- **Picos de Europa:** Ordenación y pintado completo de calle
- **c/ Don Diego de Miranda:** Ordenación y pintado completo de calle
- **c/ Extremadura:** Ordenación y pintado completo de calle
- **c/ Fernández Shaw:** Ordenación y pintado de calle
- **c/ Rodeo:** Ordenación
- **c/ Lingüista Manuel Seco:** Ordenación integral de la vía para mejoras de la Seguridad Vial
- **c/ Los Flamencos:** Medidas de calmado y pintado de toda la calle
- **Barriada Echeverría del Palo:** Pintado de toda la barriada
- **c/ Villafuerte:** Repintado calle completa
- **C/ Bolivia:** Nueva reserva de zona de estacionamiento para personas con movilidad reducida
- **c/ Practicante Fernández Alcolea:** Nueva reserva de zona de estacionamiento para personas con movilidad reducida
- **c/ Virgen de la Milagrosa:** Repintado de reserva de zona de estacionamiento para personas con movilidad reducida
- **c/ Idumea:** Repintado de reserva de zona de estacionamiento para personas con movilidad reducida
- **c/ Valparaiso:** Nuevo paso de peatones
- **Av. Miraflores del Palo:** Nuevo paso de peatones
- **c/ Eucaliptus:** Nuevo paso de peatones
- **c/ Luis Taboada:** Nuevo paso de peatones
- **c/ César Riario:** Nuevo paso de peatones
- **c/ Pepita Jiménez:** Nuevo paso de peatones
- **c/ Mar:** Nuevo paso de peatones
- **c/ Conde de las Navas:** Nuevo paso de peatones
- **Camino de la Desviación:** Repintado pasos de peatones
- **c/ La Era:** Repintado pasos de peatones
- **Av. San Antón:** Mejora de intersección en el acceso de la Barriada
- **Camino Jarazmín:** Repintado de señalización de carriles
- **c/ Olivo:** Repintado de señalización de prohibido estacionar.





c/ Extremadura



c/ Don Diego de Miranda





Barriada Echeverría del Palo




Camino Jarazmín





Camino de la Desviación



c/ Villafuerte

